

ФОРМА

графического описания местоположения границ населённых пунктов,
территориальных зон, особо охраняемых природных территорий,
зон с особыми условиями использования территорий

ОПИСАНИЕ МЕСТОПОЛОЖЕНИЯ ГРАНИЦ¹

Территориальная зона Р1

(наименование объекта местоположение границ, которого описано (далее - объект)

"Зона природного ландшафта, скверов, парков"

Раздел 1

Сведения об объекте		
№ п/п	Характеристики объекта	Описание характеристик
1	2	3
1.	Местоположение объекта ²	Самарская область, Сергиевский район, сельское поселение Кутузовский, поселок Шаровка
2.	Площадь объекта +/- величина погрешности определения площади (Р +/- Дельта Р) ³	96810±109 кв.м
3.	Иные характеристики объекта ⁴	

Раздел 2

Сведения о местоположении границ объекта ⁵					
1. Система координат: МСК-63					
2. Сведения о характерных точках границ объекта					
Обозначение характерных точек границ	Координаты, м		Метод определения координат характерной точки ⁶	Средняя квадратическая погрешность положения характерной точки (Мт), м	Описание ⁷ обозначения точки (при наличии)
	Х	У			
1	2	3	4	5	6
1	505711.87	2252255.41	Картометрический метод	0.1	-
2	505713.72	2252255.41	Картометрический метод	0.1	-
3	505715.05	2252256.47	Картометрический метод	0.1	-
4	505720.87	2252256.60	Картометрический метод	0.1	-
5	505723.91	2252256.08	Картометрический метод	0.1	-
6	505726.16	2252256.08	Картометрический метод	0.1	-
7	505728.41	2252257.13	Картометрический метод	0.1	-
8	505730.26	2252260.97	Картометрический метод	0.1	-
9	505730.66	2252263.48	Картометрический метод	0.1	-
10	505731.85	2252269.04	Картометрический метод	0.1	-
11	505738.86	2252272.08	Картометрический метод	0.1	-
12	505740.71	2252273.41	Картометрический метод	0.1	-
13	505741.90	2252274.73	Картометрический метод	0.1	-
14	505741.50	2252276.58	Картометрический метод	0.1	-
15	505741.11	2252278.17	Картометрический метод	0.1	-
16	505740.18	2252279.36	Картометрический метод	0.1	-
17	505738.86	2252280.42	Картометрический метод	0.1	-
18	505738.59	2252282.67	Картометрический метод	0.1	-
19	505741.50	2252287.03	Картометрический метод	0.1	-
20	505743.75	2252288.09	Картометрический метод	0.1	-
21	505745.34	2252289.15	Картометрический метод	0.1	-
22	505746.80	2252294.18	Картометрический метод	0.1	-
23	505746.80	2252297.48	Картометрический метод	0.1	-
24	505746.27	2252301.19	Картометрический метод	0.1	-
25	505745.74	2252302.38	Картометрический метод	0.1	-
26	505749.04	2252310.45	Картометрический метод	0.1	-
27	505749.31	2252314.95	Картометрический метод	0.1	-
28	505749.04	2252317.86	Картометрический метод	0.1	-
29	505748.12	2252321.96	Картометрический метод	0.1	-
30	505747.19	2252324.87	Картометрический метод	0.1	-
31	505743.75	2252335.19	Картометрический метод	0.1	-
32	505740.84	2252341.67	Картометрический метод	0.1	-
33	505736.87	2252348.15	Картометрический метод	0.1	-
34	505736.61	2252359.26	Картометрический метод	0.1	-
35	505735.82	2252364.69	Картометрический метод	0.1	-
36	505732.90	2252373.29	Картометрический метод	0.1	-
37	505732.77	2252393.26	Картометрический метод	0.1	-
38	505727.88	2252405.30	Картометрический метод	0.1	-
39	505722.06	2252413.63	Картометрический метод	0.1	-
40	505716.24	2252419.98	Картометрический метод	0.1	-
41	505709.22	2252424.88	Картометрический метод	0.1	-
42	505699.70	2252431.23	Картометрический метод	0.1	-
43	505685.68	2252442.87	Картометрический метод	0.1	-
44	505681.44	2252449.88	Картометрический метод	0.1	-
45	505678.00	2252454.38	Картометрический метод	0.1	-
46	505674.56	2252456.10	Картометрический метод	0.1	-
47	505672.05	2252456.89	Картометрический метод	0.1	-
48	505670.33	2252457.42	Картометрический метод	0.1	-
49	505668.35	2252460.47	Картометрический метод	0.1	-
50	505664.64	2252466.02	Картометрический метод	0.1	-
51	505662.53	2252467.08	Картометрический метод	0.1	-
52	505660.01	2252467.48	Картометрический метод	0.1	-
53	505656.18	2252474.09	Картометрический метод	0.1	-
54	505652.07	2252478.19	Картометрический метод	0.1	-
55	505650.62	2252482.03	Картометрический метод	0.1	-
56	505647.58	2252490.36	Картометрический метод	0.1	-
57	505642.02	2252496.71	Картометрический метод	0.1	-
58	505640.57	2252499.49	Картометрический метод	0.1	-
59	505640.39	2252502.18	Картометрический метод	0.1	-
60	505618.28	2252496.11	Картометрический метод	0.1	-
61	505583.39	2252661.61	Картометрический метод	0.1	-
62	505643.69	2252675.47	Картометрический метод	0.1	-
63	505734.90	2252693.80	Картометрический метод	0.1	-
64	505734.78	2252620.80	Картометрический метод	0.1	-
65	505737.34	2252622.39	Картометрический метод	0.1	-
66	505739.19	2252624.57	Картометрический метод	0.1	-
67	505776.70	2252677.48	Картометрический метод	0.1	-
68	505781.47	2252679.80	Картометрический метод	0.1	-
69	505785.95	2252685.49	Картометрический метод	0.1	-
70	505786.09	2252689.86	Картометрический метод	0.1	-
71	505789.00	2252694.89	Картометрический метод	0.1	-
72	505796.54	2252697.00	Картометрический метод	0.1	-
73	505801.78	2252698.77	Картометрический метод	0.1	-
74	505823.92	2252715.92	Картометрический метод	0.1	-
75	505828.78	2252719.93	Картометрический метод	0.1	-
76	505826.02	2252722.62	Картометрический метод	0.1	-
77	505666.12	2252878.24	Картометрический метод	0.1	-
78	505661.19	2252879.73	Картометрический метод	0.1	-
79	505660.28	2252883.14	Картометрический метод	0.1	-
80	505658.42	2252885.39	Картометрический метод	0.1	-

Сведения о местоположении границ объекта ⁵					
1. Система координат: МСК-63					
2. Сведения о характерных точках границ объекта					
Обозначение характерных точек границ	Координаты, м		Метод определения координат характерной точки ⁶	Средняя квадратическая погрешность положения характерной точки (Мт), м	Описание ⁷ обозначения точки (при наличии)
	Х	У			
1	2	3	4	5	6
81	505658.42	2252886.97	Картометрический метод	0.1	-
82	505658.16	2252890.41	Картометрический метод	0.1	-
83	505657.50	2252892.00	Картометрический метод	0.1	-
84	505655.78	2252892.93	Картометрический метод	0.1	-
85	505650.49	2252892.53	Картометрический метод	0.1	-
86	505644.27	2252897.29	Картометрический метод	0.1	-
87	505642.15	2252898.35	Картометрический метод	0.1	-
88	505640.04	2252898.09	Картометрический метод	0.1	-
89	505638.18	2252897.03	Картометрический метод	0.1	-
90	505633.16	2252891.47	Картометрический метод	0.1	-
91	505628.13	2252890.28	Картометрический метод	0.1	-
92	505625.22	2252888.69	Картометрический метод	0.1	-
93	505622.71	2252886.97	Картометрический метод	0.1	-
94	505621.65	2252883.80	Картометрический метод	0.1	-
95	505620.99	2252880.36	Картометрический метод	0.1	-
96	505619.40	2252878.24	Картометрический метод	0.1	-
97	505616.22	2252877.18	Картометрический метод	0.1	-
98	505615.03	2252873.75	Картометрический метод	0.1	-
99	505615.17	2252870.17	Картометрический метод	0.1	-
100	505615.69	2252867.00	Картометрический метод	0.1	-
101	505614.37	2252863.69	Картометрический метод	0.1	-
102	505610.01	2252861.97	Картометрический метод	0.1	-
103	505608.29	2252858.66	Картометрический метод	0.1	-
104	505607.36	2252854.83	Картометрический метод	0.1	-
105	505607.62	2252852.45	Картометрический метод	0.1	-
106	505608.29	2252849.80	Картометрический метод	0.1	-
107	505607.49	2252845.70	Картометрический метод	0.1	-
108	505606.96	2252842.52	Картометрический метод	0.1	-
109	505607.10	2252840.28	Картометрический метод	0.1	-
110	505608.15	2252838.82	Картометрический метод	0.1	-
111	505609.74	2252838.16	Картометрический метод	0.1	-
112	505612.12	2252833.26	Картометрический метод	0.1	-
113	505615.69	2252829.56	Картометрический метод	0.1	-
114	505617.02	2252822.28	Картометрический метод	0.1	-
115	505618.87	2252819.77	Картометрический метод	0.1	-
116	505621.83	2252818.23	Картометрический метод	0.1	-
117	505621.22	2252815.64	Картометрический метод	0.1	-
118	505620.57	2252806.22	Картометрический метод	0.1	-
119	505616.48	2252790.85	Картометрический метод	0.1	-
120	505615.81	2252783.00	Картометрический метод	0.1	-
121	505616.71	2252774.85	Картометрический метод	0.1	-
122	505614.50	2252774.92	Картометрический метод	0.1	-
123	505610.93	2252774.79	Картометрический метод	0.1	-
124	505606.17	2252772.28	Картометрический метод	0.1	-
125	505604.32	2252768.97	Картометрический метод	0.1	-
126	505602.47	2252760.77	Картометрический метод	0.1	-
127	505601.41	2252758.52	Картометрический метод	0.1	-
128	505595.45	2252756.53	Картометрический метод	0.1	-
129	505593.07	2252758.12	Картометрический метод	0.1	-
130	505590.96	2252758.52	Картометрический метод	0.1	-
131	505588.05	2252757.86	Картометрический метод	0.1	-
132	505583.42	2252758.78	Картометрический метод	0.1	-
133	505580.24	2252757.86	Картометрический метод	0.1	-
134	505577.73	2252758.52	Картометрический метод	0.1	-
135	505574.29	2252759.18	Картометрический метод	0.1	-
136	505569.79	2252759.31	Картометрический метод	0.1	-
137	505567.28	2252758.12	Картометрический метод	0.1	-
138	505565.95	2252756.27	Картометрический метод	0.1	-
139	505540.84	2252757.96	Картометрический метод	0.1	-
140	505517.02	2252764.28	Картометрический метод	0.1	-
141	505516.74	2252765.40	Картометрический метод	0.1	-
142	505514.36	2252770.56	Картометрический метод	0.1	-
143	505513.04	2252770.69	Картометрический метод	0.1	-
144	505506.16	2252769.24	Картометрический метод	0.1	-
145	505502.58	2252772.41	Картометрический метод	0.1	-
146	505502.45	2252774.53	Картометрический метод	0.1	-
147	505501.13	2252776.91	Картометрический метод	0.1	-
148	505498.88	2252778.63	Картометрический метод	0.1	-
149	505496.90	2252778.36	Картометрический метод	0.1	-
150	505493.85	2252777.97	Картометрический метод	0.1	-
151	505492.66	2252778.89	Картометрический метод	0.1	-
152	505490.28	2252780.61	Картометрический метод	0.1	-
153	505489.09	2252780.48	Картометрический метод	0.1	-
154	505487.64	2252779.69	Картометрический метод	0.1	-
155	505485.78	2252779.69	Картометрический метод	0.1	-
156	505481.82	2252782.60	Картометрический метод	0.1	-
157	505480.76	2252783.26	Картометрический метод	0.1	-
158	505478.90	2252783.79	Картометрический метод	0.1	-
159	505476.92	2252783.65	Картометрический метод	0.1	-
160	505473.61	2252783.26	Картометрический метод	0.1	-

Сведения о местоположении границ объекта ⁵					
1. Система координат: МСК-63					
2. Сведения о характерных точках границ объекта					
Обозначение характерных точек границ	Координаты, м		Метод определения координат характерной точки ⁶	Средняя квадратическая погрешность положения характерной точки (Мт), м	Описание ⁷ обозначения точки (при наличии)
	Х	У			
1	2	3	4	5	6
161	505470.04	2252784.05	Картометрический метод	0.1	-
162	505467.92	2252784.05	Картометрический метод	0.1	-
163	505466.07	2252783.39	Картометрический метод	0.1	-
164	505464.88	2252781.93	Картометрический метод	0.1	-
165	505464.75	2252777.70	Картометрический метод	0.1	-
166	505465.15	2252775.72	Картометрический метод	0.1	-
167	505466.84	2252772.06	Картометрический метод	0.1	-
168	505458.66	2252759.84	Картометрический метод	0.1	-
169	505456.28	2252758.39	Картометрический метод	0.1	-
170	505454.83	2252756.53	Картометрический метод	0.1	-
171	505453.90	2252752.04	Картометрический метод	0.1	-
172	505453.90	2252747.01	Картометрический метод	0.1	-
173	505455.75	2252741.72	Картометрический метод	0.1	-
174	505455.75	2252736.43	Картометрический метод	0.1	-
175	505461.44	2252726.24	Картометрический метод	0.1	-
176	505464.62	2252724.52	Картометрический метод	0.1	-
177	505467.79	2252724.92	Картометрический метод	0.1	-
178	505468.72	2252722.67	Картометрический метод	0.1	-
179	505470.57	2252721.48	Картометрический метод	0.1	-
180	505472.42	2252720.95	Картометрический метод	0.1	-
181	505475.60	2252720.95	Картометрический метод	0.1	-
182	505476.92	2252719.89	Картометрический метод	0.1	-
183	505477.32	2252715.52	Картометрический метод	0.1	-
184	505474.67	2252708.91	Картометрический метод	0.1	-
185	505473.61	2252697.27	Картометрический метод	0.1	-
186	505474.14	2252694.36	Картометрический метод	0.1	-
187	505475.47	2252692.90	Картометрический метод	0.1	-
188	505477.71	2252691.71	Картометрический метод	0.1	-
189	505479.96	2252691.45	Картометрический метод	0.1	-
190	505481.68	2252690.52	Картометрический метод	0.1	-
191	505482.74	2252689.07	Картометрический метод	0.1	-
192	505485.12	2252688.14	Картометрический метод	0.1	-
193	505487.77	2252688.14	Картометрический метод	0.1	-
194	505492.80	2252684.04	Картометрический метод	0.1	-
195	505495.97	2252677.56	Картометрический метод	0.1	-
196	505498.35	2252675.70	Картометрический метод	0.1	-
197	505499.67	2252673.32	Картометрический метод	0.1	-
198	505504.57	2252668.69	Картометрический метод	0.1	-
199	505507.35	2252666.84	Картометрический метод	0.1	-
200	505513.43	2252665.25	Картометрический метод	0.1	-
201	505519.65	2252660.23	Картометрический метод	0.1	-
202	505531.95	2252642.50	Картометрический метод	0.1	-
203	505536.05	2252633.37	Картометрический метод	0.1	-
204	505536.45	2252629.80	Картометрический метод	0.1	-
205	505537.11	2252626.36	Картометрический метод	0.1	-
206	505538.57	2252622.13	Картометрический метод	0.1	-
207	505540.29	2252619.88	Картометрический метод	0.1	-
208	505544.92	2252611.15	Картометрический метод	0.1	-
209	505545.84	2252607.97	Картометрический метод	0.1	-
210	505547.96	2252602.81	Картометрический метод	0.1	-
211	505553.91	2252589.32	Картометрический метод	0.1	-
212	505554.44	2252585.08	Картометрический метод	0.1	-
213	505557.88	2252575.96	Картометрический метод	0.1	-
214	505561.45	2252570.40	Картометрический метод	0.1	-
215	505564.23	2252567.62	Картометрический метод	0.1	-
216	505567.28	2252563.12	Картометрический метод	0.1	-
217	505568.33	2252558.63	Картометрический метод	0.1	-
218	505569.79	2252554.53	Картометрический метод	0.1	-
219	505572.30	2252550.42	Картометрический метод	0.1	-
220	505575.61	2252546.46	Картометрический метод	0.1	-
221	505580.37	2252528.99	Картометрический метод	0.1	-
222	505581.43	2252524.23	Картометрический метод	0.1	-
223	505582.62	2252521.06	Картометрический метод	0.1	-
224	505580.37	2252506.77	Картометрический метод	0.1	-
225	505579.71	2252498.17	Картометрический метод	0.1	-
226	505579.84	2252490.63	Картометрический метод	0.1	-
227	505581.56	2252483.22	Картометрический метод	0.1	-
228	505583.28	2252479.12	Картометрический метод	0.1	-
229	505582.89	2252472.64	Картометрический метод	0.1	-
230	505582.89	2252469.07	Картометрический метод	0.1	-
231	505584.21	2252460.86	Картометрический метод	0.1	-
232	505585.00	2252455.57	Картометрический метод	0.1	-
233	505581.96	2252447.90	Картометрический метод	0.1	-
234	505581.96	2252442.74	Картометрический метод	0.1	-
235	505582.89	2252433.74	Картометрический метод	0.1	-
236	505582.36	2252423.29	Картометрический метод	0.1	-
237	505583.68	2252417.87	Картометрический метод	0.1	-
238	505583.42	2252409.80	Картометрический метод	0.1	-
239	505586.46	2252402.65	Картометрический метод	0.1	-
240	505589.24	2252397.10	Картометрический метод	0.1	-

Сведения о местоположении границ объекта ⁵					
1. Система координат: МСК-63					
2. Сведения о характерных точках границ объекта					
Обозначение характерных точек границ	Координаты, м		Метод определения координат характерной точки ⁶	Средняя квадратическая погрешность положения характерной точки (Мт), м	Описание ⁷ обозначения точки (при наличии)
	Х	У			
1	2	3	4	5	6
241	505591.09	2252391.01	Картометрический метод	0.1	-
242	505595.45	2252382.41	Картометрический метод	0.1	-
243	505604.45	2252378.31	Картометрический метод	0.1	-
244	505609.21	2252378.18	Картометрический метод	0.1	-
245	505614.77	2252379.11	Картометрический метод	0.1	-
246	505621.91	2252377.39	Картометрический метод	0.1	-
247	505628.13	2252376.99	Картометрический метод	0.1	-
248	505642.42	2252379.90	Картометрический метод	0.1	-
249	505644.93	2252380.43	Картометрический метод	0.1	-
250	505653.27	2252378.97	Картометрический метод	0.1	-
251	505676.42	2252364.95	Картометрический метод	0.1	-
252	505686.07	2252361.12	Картометрический метод	0.1	-
253	505691.50	2252359.66	Картометрический метод	0.1	-
254	505694.94	2252359.79	Картометрический метод	0.1	-
255	505697.58	2252361.11	Картометрический метод	0.1	-
256	505698.64	2252362.57	Картометрический метод	0.1	-
257	505698.77	2252364.69	Картометрический метод	0.1	-
258	505698.11	2252366.94	Картометрический метод	0.1	-
259	505696.52	2252369.05	Картометрический метод	0.1	-
260	505692.03	2252373.55	Картометрический метод	0.1	-
261	505687.66	2252376.06	Картометрический метод	0.1	-
262	505681.71	2252378.05	Картометрический метод	0.1	-
263	505679.46	2252380.96	Картометрический метод	0.1	-
264	505677.87	2252382.81	Картометрический метод	0.1	-
265	505670.07	2252388.50	Картометрический метод	0.1	-
266	505667.68	2252391.67	Картометрический метод	0.1	-
267	505664.51	2252393.13	Картометрический метод	0.1	-
268	505662.53	2252400.54	Картометрический метод	0.1	-
269	505661.20	2252404.37	Картометрический метод	0.1	-
270	505658.03	2252408.74	Картометрический метод	0.1	-
271	505654.06	2252411.92	Картометрический метод	0.1	-
272	505649.96	2252414.69	Картометрический метод	0.1	-
273	505644.14	2252416.15	Картометрический метод	0.1	-
274	505640.43	2252416.41	Картометрический метод	0.1	-
275	505638.32	2252415.49	Картометрический метод	0.1	-
276	505636.99	2252414.16	Картометрический метод	0.1	-
277	505634.22	2252414.16	Картометрический метод	0.1	-
278	505629.45	2252419.46	Картометрический метод	0.1	-
279	505630.11	2252420.78	Картометрический метод	0.1	-
280	505630.38	2252423.16	Картометрический метод	0.1	-
281	505630.25	2252425.54	Картометрический метод	0.1	-
282	505627.34	2252430.83	Картометрический метод	0.1	-
283	505627.34	2252434.01	Картометрический метод	0.1	-
284	505628.53	2252434.93	Картометрический метод	0.1	-
285	505631.57	2252434.54	Картометрический метод	0.1	-
286	505633.16	2252433.48	Картометрический метод	0.1	-
287	505634.74	2252433.48	Картометрический метод	0.1	-
288	505636.07	2252434.01	Картометрический метод	0.1	-
289	505636.86	2252435.60	Картометрический метод	0.1	-
290	505636.99	2252437.71	Картометрический метод	0.1	-
291	505636.99	2252443.14	Картометрический метод	0.1	-
292	505636.46	2252445.65	Картометрический метод	0.1	-
293	505634.48	2252448.96	Картометрический метод	0.1	-
294	505630.11	2252454.25	Картометрический метод	0.1	-
295	505629.45	2252457.82	Картометрический метод	0.1	-
296	505628.53	2252461.00	Картометрический метод	0.1	-
297	505627.21	2252462.45	Картометрический метод	0.1	-
298	505626.01	2252463.38	Картометрический метод	0.1	-
299	505625.75	2252468.40	Картометрический метод	0.1	-
300	505627.34	2252470.65	Картометрический метод	0.1	-
301	505629.85	2252471.71	Картометрический метод	0.1	-
302	505634.35	2252471.45	Картометрический метод	0.1	-
303	505639.77	2252469.59	Картометрический метод	0.1	-
304	505641.62	2252466.82	Картометрический метод	0.1	-
305	505645.46	2252461.66	Картометрический метод	0.1	-
306	505648.24	2252459.01	Картометрический метод	0.1	-
307	505648.63	2252455.57	Картометрический метод	0.1	-
308	505649.56	2252447.63	Картометрический метод	0.1	-
309	505650.09	2252445.25	Картометрический метод	0.1	-
310	505655.51	2252438.64	Картометрический метод	0.1	-
311	505657.10	2252434.93	Картометрический метод	0.1	-
312	505662.92	2252427.00	Картометрический метод	0.1	-
313	505668.74	2252423.42	Картометрический метод	0.1	-
314	505671.26	2252421.04	Картометрический метод	0.1	-
315	505674.83	2252414.69	Картометрический метод	0.1	-
316	505678.67	2252411.91	Картометрический метод	0.1	-
317	505681.71	2252410.46	Картометрический метод	0.1	-
318	505691.23	2252408.34	Картометрический метод	0.1	-
319	505696.79	2252408.21	Картометрический метод	0.1	-
320	505701.42	2252405.96	Картометрический метод	0.1	-

Сведения о местоположении границ объекта ⁵					
1. Система координат: МСК-63					
2. Сведения о характерных точках границ объекта					
Обозначение характерных точек границ	Координаты, м		Метод определения координат характерной точки ⁶	Средняя квадратическая погрешность положения характерной точки (Мт), м	Описание ⁷ обозначения точки (при наличии)
	Х	У			
1	2	3	4	5	6
321	505711.08	2252401.99	Картометрический метод	0.1	-
322	505714.25	2252398.69	Картометрический метод	0.1	-
323	505716.50	2252386.51	Картометрический метод	0.1	-
324	505717.43	2252382.02	Картометрический метод	0.1	-
325	505715.18	2252371.43	Картометрический метод	0.1	-
326	505716.10	2252362.97	Картометрический метод	0.1	-
327	505723.38	2252345.90	Картометрический метод	0.1	-
328	505724.83	2252340.21	Картометрический метод	0.1	-
329	505725.89	2252329.36	Картометрический метод	0.1	-
330	505726.69	2252321.69	Картометрический метод	0.1	-
331	505727.61	2252313.62	Картометрический метод	0.1	-
332	505728.54	2252306.35	Картометрический метод	0.1	-
333	505728.54	2252298.14	Картометрический метод	0.1	-
334	505728.14	2252293.78	Картометрический метод	0.1	-
335	505725.89	2252290.34	Картометрический метод	0.1	-
336	505722.98	2252287.43	Картометрический метод	0.1	-
337	505720.07	2252286.50	Картометрический метод	0.1	-
338	505707.37	2252282.80	Картометрический метод	0.1	-
339	505706.05	2252279.62	Картометрический метод	0.1	-
340	505704.59	2252274.60	Картометрический метод	0.1	-
341	505705.26	2252273.27	Картометрический метод	0.1	-
342	505707.77	2252272.35	Картометрический метод	0.1	-
343	505709.36	2252271.29	Картометрический метод	0.1	-
344	505710.02	2252270.23	Картометрический метод	0.1	-
345	505710.02	2252267.32	Картометрический метод	0.1	-
346	505708.70	2252264.81	Картометрический метод	0.1	-
347	505706.71	2252263.75	Картометрический метод	0.1	-
348	505706.58	2252261.90	Картометрический метод	0.1	-
349	505706.84	2252259.25	Картометрический метод	0.1	-
350	505709.09	2252257.00	Картометрический метод	0.1	-
1	505711.87	2252255.41	Картометрический метод	0.1	-
351	505319.12	2252033.04	Картометрический метод	0.1	-
352	505321.11	2252033.43	Картометрический метод	0.1	-
353	505322.56	2252034.23	Картометрический метод	0.1	-
354	505325.34	2252039.26	Картометрический метод	0.1	-
355	505329.04	2252054.07	Картометрический метод	0.1	-
356	505329.04	2252060.42	Картометрический метод	0.1	-
357	505327.46	2252067.70	Картометрический метод	0.1	-
358	505324.68	2252069.81	Картометрический метод	0.1	-
359	505322.03	2252069.42	Картометрический метод	0.1	-
360	505320.31	2252069.95	Картометрический метод	0.1	-
361	505318.99	2252071.53	Картометрический метод	0.1	-
362	505317.80	2252072.86	Картометрический метод	0.1	-
363	505315.81	2252072.99	Картометрический метод	0.1	-
364	505307.35	2252072.06	Картометрический метод	0.1	-
365	505304.70	2252072.59	Картометрический метод	0.1	-
366	505301.26	2252076.03	Картометрический метод	0.1	-
367	505301.13	2252077.62	Картометрический метод	0.1	-
368	505300.86	2252079.87	Картометрический метод	0.1	-
369	505299.94	2252082.51	Картометрический метод	0.1	-
370	505295.18	2252089.26	Картометрический метод	0.1	-
371	505290.94	2252094.42	Картометрический метод	0.1	-
372	505287.64	2252096.93	Картометрический метод	0.1	-
373	505283.40	2252097.99	Картометрический метод	0.1	-
374	505275.73	2252097.33	Картометрический метод	0.1	-
375	505270.57	2252098.26	Картометрический метод	0.1	-
376	505266.73	2252100.11	Картометрический метод	0.1	-
377	505265.94	2252106.33	Картометрический метод	0.1	-
378	505264.62	2252108.71	Картометрический метод	0.1	-
379	505260.38	2252113.60	Картометрический метод	0.1	-
380	505257.74	2252116.65	Картометрический метод	0.1	-
381	505255.89	2252118.37	Картометрический метод	0.1	-
382	505253.24	2252119.42	Картометрический метод	0.1	-
383	505249.01	2252120.48	Картометрический метод	0.1	-
384	505243.58	2252120.35	Картометрический метод	0.1	-
385	505234.19	2252117.84	Картометрический метод	0.1	-
386	505229.96	2252117.70	Картометрический метод	0.1	-
387	505224.40	2252118.76	Картометрический метод	0.1	-
388	505219.77	2252122.20	Картометрический метод	0.1	-
389	505212.36	2252137.81	Картометрический метод	0.1	-
390	505203.63	2252146.15	Картометрический метод	0.1	-
391	505199.13	2252149.72	Картометрический метод	0.1	-
392	505194.77	2252151.57	Картометрический метод	0.1	-
393	505190.40	2252152.63	Картометрический метод	0.1	-
394	505187.42	2252152.26	Картометрический метод	0.1	-
395	505216.64	2252042.25	Картометрический метод	0.1	-
396	505217.26	2252041.90	Картометрический метод	0.1	-
397	505221.09	2252040.58	Картометрический метод	0.1	-
398	505231.15	2252038.86	Картометрический метод	0.1	-

Сведения о местоположении границ объекта ⁵					
1. Система координат: МСК-63					
2. Сведения о характерных точках границ объекта					
Обозначение характерных точек границ	Координаты, м		Метод определения координат характерной точки ⁶	Средняя квадратическая погрешность положения характерной точки (Мт), м	Описание ⁷ обозначения точки (при наличии)
	Х	У			
1	2	3	4	5	6
399	505238.82	2252039.26	Картометрический метод	0.1	-
400	505242.52	2252040.97	Картометрический метод	0.1	-
401	505247.95	2252044.94	Картометрический метод	0.1	-
402	505252.45	2252044.94	Картометрический метод	0.1	-
403	505257.74	2252043.75	Картометрический метод	0.1	-
404	505261.57	2252043.49	Картометрический метод	0.1	-
405	505265.15	2252043.62	Картометрический метод	0.1	-
406	505268.59	2252044.68	Картометрический метод	0.1	-
407	505272.42	2252046.13	Картометрический метод	0.1	-
408	505277.58	2252048.91	Картометрический метод	0.1	-
409	505294.65	2252050.50	Картометрический метод	0.1	-
410	505298.62	2252051.43	Картометрический метод	0.1	-
411	505300.73	2252051.95	Картометрический метод	0.1	-
412	505302.85	2252051.96	Картометрический метод	0.1	-
413	505304.70	2252051.03	Картометрический метод	0.1	-
414	505306.42	2252046.53	Картометрический метод	0.1	-
415	505307.21	2252042.83	Картометрический метод	0.1	-
416	505309.20	2252038.73	Картометрический метод	0.1	-
417	505311.32	2252035.95	Картометрический метод	0.1	-
418	505313.96	2252034.36	Картометрический метод	0.1	-
419	505316.74	2252033.43	Картометрический метод	0.1	-
351	505319.12	2252033.04	Картометрический метод	0.1	-
420	505879.98	2251848.55	Картометрический метод	0.1	-
421	505879.03	2251860.06	Картометрический метод	0.1	-
422	505877.18	2251872.10	Картометрический метод	0.1	-
423	505870.96	2251907.69	Картометрический метод	0.1	-
424	505869.11	2251923.96	Картометрический метод	0.1	-
425	505869.37	2251927.79	Картометрический метод	0.1	-
426	505871.22	2251930.70	Картометрический метод	0.1	-
427	505879.69	2251938.51	Картометрический метод	0.1	-
428	505880.22	2251941.42	Картометрический метод	0.1	-
429	505879.43	2251944.86	Картометрический метод	0.1	-
430	505878.77	2251952.27	Картометрический метод	0.1	-
431	505883.13	2251955.31	Картометрический метод	0.1	-
432	505888.42	2251960.47	Картометрический метод	0.1	-
433	505891.33	2251963.64	Картометрический метод	0.1	-
434	505892.26	2251969.20	Картометрический метод	0.1	-
435	505891.34	2251974.49	Картометрический метод	0.1	-
436	505889.22	2251980.31	Картометрический метод	0.1	-
437	505887.23	2251984.02	Картометрический метод	0.1	-
438	505882.73	2251987.99	Картометрический метод	0.1	-
439	505870.56	2251999.36	Картометрический метод	0.1	-
440	505856.14	2252012.86	Картометрический метод	0.1	-
441	505850.98	2252017.49	Картометрический метод	0.1	-
442	505841.99	2252022.78	Картометрический метод	0.1	-
443	505834.71	2252029.92	Картометрический метод	0.1	-
444	505826.25	2252043.02	Картометрический метод	0.1	-
445	505822.54	2252052.02	Картометрический метод	0.1	-
446	505821.09	2252058.50	Картометрический метод	0.1	-
447	505822.67	2252067.23	Картометрический метод	0.1	-
448	505826.64	2252071.33	Картометрический метод	0.1	-
449	505828.63	2252074.24	Картометрический метод	0.1	-
450	505828.76	2252078.21	Картометрический метод	0.1	-
451	505826.25	2252085.09	Картометрический метод	0.1	-
452	505827.17	2252087.87	Картометрический метод	0.1	-
453	505827.17	2252090.25	Картометрический метод	0.1	-
454	505825.98	2252093.03	Картометрический метод	0.1	-
455	505814.74	2252109.69	Картометрический метод	0.1	-
456	505811.70	2252112.87	Картометрический метод	0.1	-
457	505809.58	2252113.93	Картометрический метод	0.1	-
458	505806.40	2252113.53	Картометрический метод	0.1	-
459	505802.17	2252112.08	Картометрический метод	0.1	-
460	505794.35	2252108.89	Картометрический метод	0.1	-
461	505788.00	2252104.92	Картометрический метод	0.1	-
462	505785.36	2252100.42	Картометрический метод	0.1	-
463	505786.15	2252096.98	Картометрический метод	0.1	-
464	505788.80	2252091.43	Картометрический метод	0.1	-
465	505792.50	2252087.72	Картометрический метод	0.1	-
466	505795.41	2252078.99	Картометрический метод	0.1	-
467	505792.77	2252062.59	Картометрический метод	0.1	-
468	505793.56	2252054.38	Картометрический метод	0.1	-
469	505796.21	2252048.04	Картометрический метод	0.1	-
470	505811.02	2252026.60	Картометрический метод	0.1	-
471	505821.08	2252017.08	Картометрический метод	0.1	-
472	505825.84	2252010.46	Картометрический метод	0.1	-
473	505830.60	2252005.97	Картометрический метод	0.1	-
474	505834.04	2252003.85	Картометрический метод	0.1	-
475	505842.24	2251991.94	Картометрический метод	0.1	-
476	505847.01	2251988.24	Картометрический метод	0.1	-

Сведения о местоположении границ объекта ⁵					
1. Система координат: МСК-63					
2. Сведения о характерных точках границ объекта					
Обозначение характерных точек границ	Координаты, м		Метод определения координат характерной точки ⁶	Средняя квадратическая погрешность положения характерной точки (Мт), м	Описание ⁷ обозначения точки (при наличии)
	Х	У			
1	2	3	4	5	6
477	505854.94	2251986.65	Картометрический метод	0.1	-
478	505864.47	2251972.36	Картометрический метод	0.1	-
479	505863.68	2251968.66	Картометрический метод	0.1	-
480	505863.68	2251965.22	Картометрический метод	0.1	-
481	505854.42	2251957.81	Картометрический метод	0.1	-
482	505850.98	2251951.46	Картометрический метод	0.1	-
483	505843.71	2251941.98	Картометрический метод	0.1	-
484	505834.94	2251935.17	Картометрический метод	0.1	-
485	505819.83	2251935.15	Картометрический метод	0.1	-
486	505790.99	2251935.34	Картометрический метод	0.1	-
487	505801.73	2251924.86	Картометрический метод	0.1	-
488	505807.01	2251919.71	Картометрический метод	0.1	-
420	505879.98	2251848.55	Картометрический метод	0.1	-
489	505754.34	2252483.35	Картометрический метод	0.1	-
490	505756.19	2252483.35	Картометрический метод	0.1	-
491	505757.78	2252485.20	Картометрический метод	0.1	-
492	505758.70	2252488.51	Картометрический метод	0.1	-
493	505758.44	2252493.80	Картометрический метод	0.1	-
494	505756.06	2252499.76	Картометрический метод	0.1	-
495	505753.01	2252505.71	Картометрический метод	0.1	-
496	505749.04	2252510.60	Картометрический метод	0.1	-
497	505741.64	2252517.75	Картометрический метод	0.1	-
498	505736.61	2252526.21	Картометрический метод	0.1	-
499	505734.49	2252530.98	Картометрический метод	0.1	-
500	505734.49	2252532.57	Картометрический метод	0.1	-
501	505738.99	2252533.09	Картометрический метод	0.1	-
502	505740.58	2252532.17	Картометрический метод	0.1	-
503	505742.43	2252532.04	Картометрический метод	0.1	-
504	505744.68	2252532.70	Картометрический метод	0.1	-
505	505747.99	2252535.34	Картометрический метод	0.1	-
506	505749.18	2252547.65	Картометрический метод	0.1	-
507	505747.72	2252554.53	Картометрический метод	0.1	-
508	505744.15	2252556.64	Картометрический метод	0.1	-
509	505740.58	2252556.91	Картометрический метод	0.1	-
510	505736.48	2252555.98	Картометрический метод	0.1	-
511	505732.24	2252554.26	Картометрический метод	0.1	-
512	505729.60	2252551.75	Картометрический метод	0.1	-
513	505725.23	2252544.14	Картометрический метод	0.1	-
514	505724.57	2252543.35	Картометрический метод	0.1	-
515	505723.45	2252544.54	Картометрический метод	0.1	-
516	505721.86	2252545.60	Картометрический метод	0.1	-
517	505712.93	2252566.23	Картометрический метод	0.1	-
518	505714.78	2252573.31	Картометрический метод	0.1	-
519	505719.54	2252573.97	Картометрический метод	0.1	-
520	505721.73	2252573.77	Картометрический метод	0.1	-
521	505724.31	2252574.24	Картометрический метод	0.1	-
522	505726.03	2252576.02	Картометрический метод	0.1	-
523	505727.02	2252579.33	Картометрический метод	0.1	-
524	505727.02	2252584.82	Картометрический метод	0.1	-
525	505726.22	2252588.66	Картометрический метод	0.1	-
526	505722.98	2252593.82	Картометрический метод	0.1	-
527	505718.06	2252599.05	Картометрический метод	0.1	-
528	505668.36	2252593.87	Картометрический метод	0.1	-
529	505673.09	2252569.00	Картометрический метод	0.1	-
530	505678.27	2252564.84	Картометрический метод	0.1	-
531	505687.40	2252561.27	Картометрический метод	0.1	-
532	505691.63	2252558.49	Картометрический метод	0.1	-
533	505699.83	2252551.48	Картометрический метод	0.1	-
534	505703.80	2252549.37	Картометрический метод	0.1	-
535	505707.24	2252547.78	Картометрический метод	0.1	-
536	505709.89	2252544.34	Картометрический метод	0.1	-
537	505710.42	2252540.77	Картометрический метод	0.1	-
538	505711.08	2252538.52	Картометрический метод	0.1	-
539	505714.38	2252534.28	Картометрический метод	0.1	-
540	505720.73	2252525.42	Картометрический метод	0.1	-
541	505721.66	2252523.57	Картометрический метод	0.1	-
542	505722.32	2252521.98	Картометрический метод	0.1	-
543	505725.89	2252517.09	Картометрический метод	0.1	-
544	505731.19	2252510.87	Картометрический метод	0.1	-
545	505737.53	2252500.15	Картометрический метод	0.1	-
546	505739.65	2252496.32	Картометрический метод	0.1	-
547	505742.56	2252491.29	Картометрический метод	0.1	-
548	505747.72	2252485.73	Картометрический метод	0.1	-
549	505750.37	2252484.28	Картометрический метод	0.1	-
489	505754.34	2252483.35	Картометрический метод	0.1	-
550	505578.99	2251832.81	Картометрический метод	0.1	-
551	505581.24	2251832.81	Картометрический метод	0.1	-
552	505583.62	2251834.13	Картометрический метод	0.1	-

Сведения о местоположении границ объекта ⁵					
1. Система координат: МСК-63					
2. Сведения о характерных точках границ объекта					
Обозначение характерных точек границ	Координаты, м		Метод определения координат характерной точки ⁶	Средняя квадратическая погрешность положения характерной точки (Мт), м	Описание ⁷ обозначения точки (при наличии)
	Х	У			
1	2	3	4	5	6
553	505584.42	2251835.98	Картометрический метод	0.1	-
554	505585.87	2251837.70	Картометрический метод	0.1	-
555	505587.72	2251837.17	Картометрический метод	0.1	-
556	505589.97	2251837.04	Картометрический метод	0.1	-
557	505591.03	2251837.84	Картометрический метод	0.1	-
558	505591.69	2251839.42	Картометрический метод	0.1	-
559	505593.54	2251840.75	Картометрический метод	0.1	-
560	505593.72	2251842.24	Картометрический метод	0.1	-
561	505593.81	2251842.99	Картометрический метод	0.1	-
562	505593.15	2251845.77	Картометрический метод	0.1	-
563	505590.50	2251848.42	Картометрический метод	0.1	-
564	505585.87	2251851.46	Картометрический метод	0.1	-
565	505581.37	2251853.58	Картометрический метод	0.1	-
566	505577.01	2251855.69	Картометрический метод	0.1	-
567	505575.16	2251858.47	Картометрический метод	0.1	-
568	505574.76	2251862.04	Картометрический метод	0.1	-
569	505575.29	2251864.16	Картометрический метод	0.1	-
570	505574.10	2251866.67	Картометрический метод	0.1	-
571	505572.11	2251868.13	Картометрический метод	0.1	-
572	505566.95	2251870.64	Картометрический метод	0.1	-
573	505564.31	2251877.92	Картометрический метод	0.1	-
574	505562.59	2251883.21	Картометрический метод	0.1	-
575	505561.00	2251886.25	Картометрический метод	0.1	-
576	505558.62	2251887.31	Картометрический метод	0.1	-
577	505554.92	2251888.90	Картометрический метод	0.1	-
578	505550.68	2251893.13	Картометрический метод	0.1	-
579	505545.66	2251893.93	Картометрический метод	0.1	-
580	505543.41	2251893.93	Картометрический метод	0.1	-
581	505541.16	2251892.21	Картометрический метод	0.1	-
582	505539.57	2251890.09	Картометрический метод	0.1	-
583	505535.73	2251884.27	Картометрический метод	0.1	-
584	505534.01	2251877.52	Картометрический метод	0.1	-
585	505522.37	2251856.22	Картометрический метод	0.1	-
586	505520.65	2251852.39	Картометрический метод	0.1	-
587	505521.84	2251848.55	Картометрический метод	0.1	-
588	505525.02	2251845.91	Картометрический метод	0.1	-
589	505525.81	2251843.79	Картометрический метод	0.1	-
590	505528.06	2251842.86	Картометрический метод	0.1	-
591	505530.57	2251843.13	Картометрический метод	0.1	-
592	505533.88	2251844.85	Картометрический метод	0.1	-
593	505535.34	2251845.38	Картометрический метод	0.1	-
594	505537.46	2251844.45	Картометрический метод	0.1	-
595	505539.44	2251839.69	Картометрический метод	0.1	-
596	505541.16	2251839.29	Картометрический метод	0.1	-
597	505543.14	2251839.95	Картометрический метод	0.1	-
598	505544.73	2251841.01	Картометрический метод	0.1	-
599	505549.76	2251841.14	Картометрический метод	0.1	-
600	505558.75	2251837.04	Картометрический метод	0.1	-
601	505563.25	2251835.06	Картометрический метод	0.1	-
602	505566.69	2251834.00	Картометрический метод	0.1	-
603	505571.32	2251833.73	Картометрический метод	0.1	-
604	505573.87	2251833.82	Картометрический метод	0.1	-
605	505575.16	2251833.87	Картометрический метод	0.1	-
550	505578.99	2251832.81	Картометрический метод	0.1	-
606	505287.99	2252615.26	Картометрический метод	0.1	-
607	505354.46	2252627.34	Картометрический метод	0.1	-
608	505386.35	2252633.30	Картометрический метод	0.1	-
609	505369.72	2252725.53	Картометрический метод	0.1	-
610	505337.78	2252719.65	Картометрический метод	0.1	-
611	505271.36	2252707.52	Картометрический метод	0.1	-
606	505287.99	2252615.26	Картометрический метод	0.1	-

Раздел 3

Сведения о местоположении изменённых (уточнённых) границ объекта⁸

1. Система координат _____ –

2. Сведения о характерных точках границ объекта

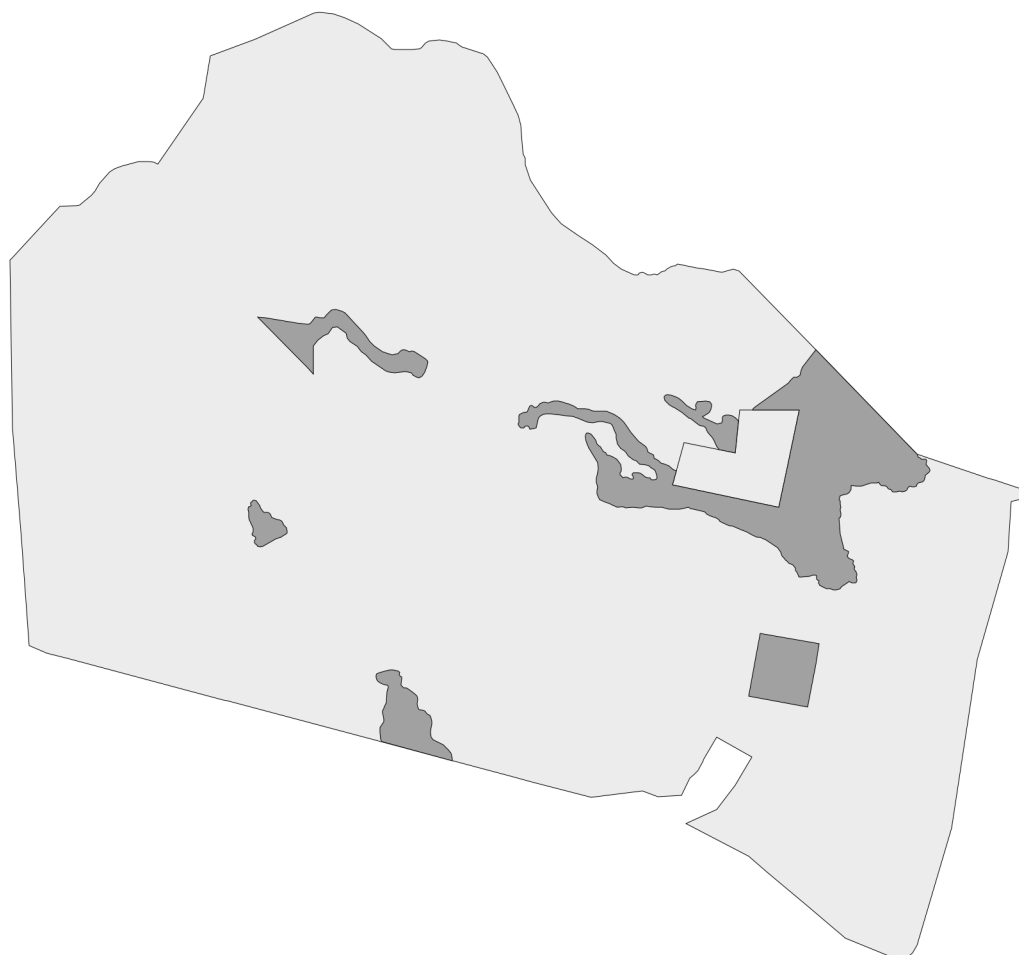
Обозначение характерных точек границ	Существующие координаты, м		Изменённые (уточнённые) координаты, м		Метод определения координат характерной точки	Средняя квадратиче- ская погреш- ность положе- ния характерн ой точки (Mt), м	Описание обозначения точки на местности (при наличии)
	X	Y	X	Y			
1	2	3	4	5	6	7	8
–							
					-	-	-

3. Сведения о характерных точках части (частей) границы объекта

Обозначение характерных точек границ	Существующие координаты, м		Изменённые (уточнённые) координаты, м		Метод определения координат характерной точки	Средняя квадратиче- ская погреш- ность положе- ния характерн ой точки (Mt), м	Описание обозначения точки на местности (при наличии)
	X	Y	X	Y			
1	2	3	4	5	6	7	8
Часть № -							
					-	-	-

Раздел 4

План границ объекта⁹



Масштаб: в 1 см - 118 м

Территориальная зона Р1

Используемые условные знаки и обозначения:



Граница населенного пункта



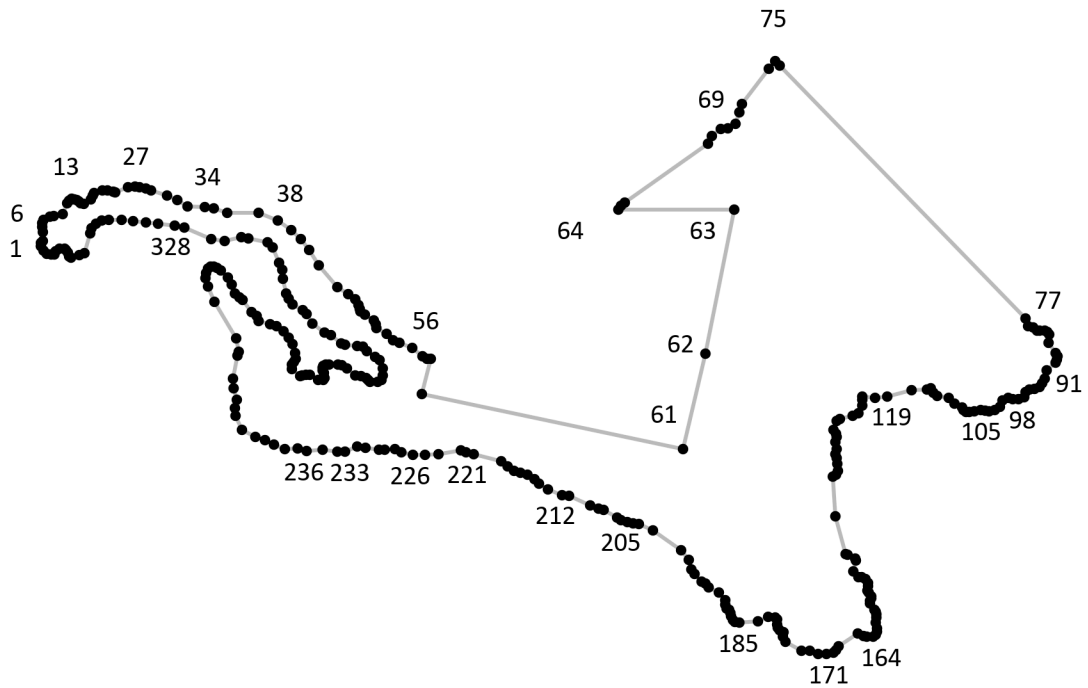
Граница территориальной зоны

Подпись _____ Дата « ___ » _____ 20__ г.

Место для оттиска печати лица, составившего описание местоположения границ объекта

Раздел 4

План границ объекта⁹



Масштаб: в 1 см - 48 м

Территориальная зона Р1, часть 1

Используемые условные знаки и обозначения:



Граница территориальной зоны



Поворотная точка

13

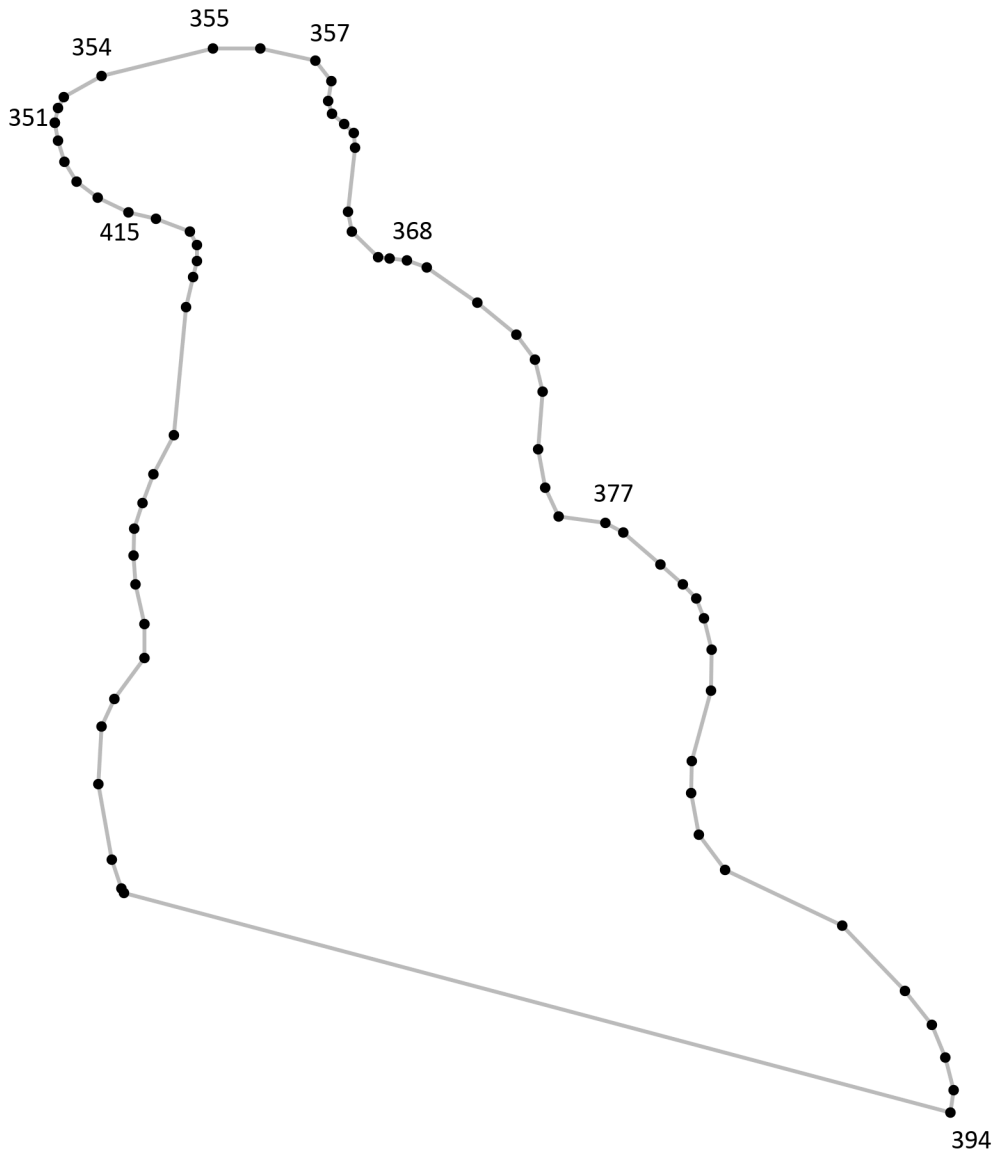
Подпись точки

Подпись _____ Дата «__» _____ 20__ г.

Место для оттиска печати лица, составившего описание местоположения границ объекта

Раздел 4

План границ объекта⁹



Масштаб: в 1 см - 10 м

Территориальная зона Р1, часть 2

Используемые условные знаки и обозначения:



Граница территориальной зоны



Поворотная точка

13

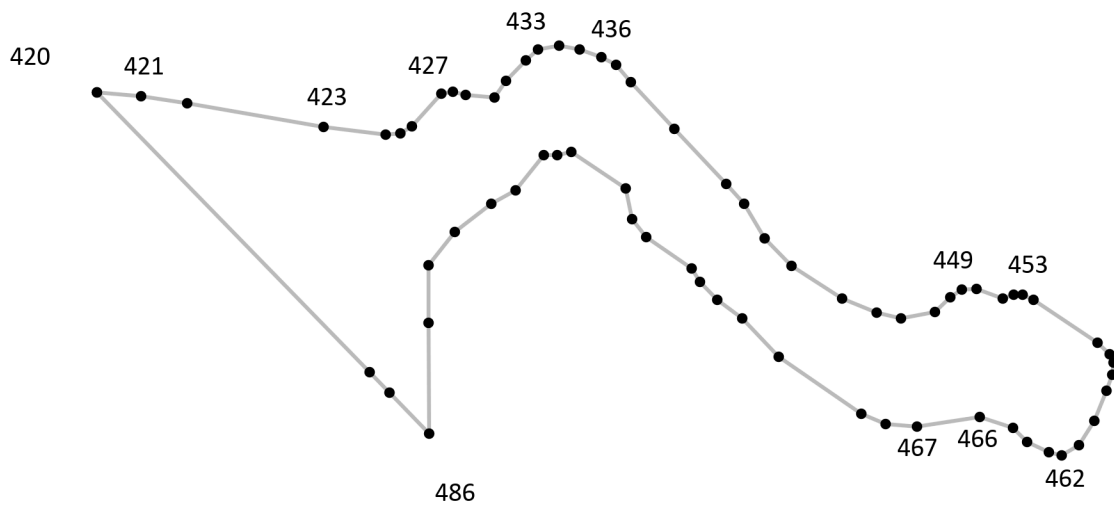
Подпись точки

Подпись _____ Дата « ___ » _____ 20 ___ г.

Место для оттиска печати лица, составившего описание местоположения границ объекта

Раздел 4

План границ объекта⁹



Масштаб: в 1 см - 20 м

Территориальная зона Р1, часть 3

Используемые условные знаки и обозначения:



Граница территориальной зоны



Поворотная точка

13

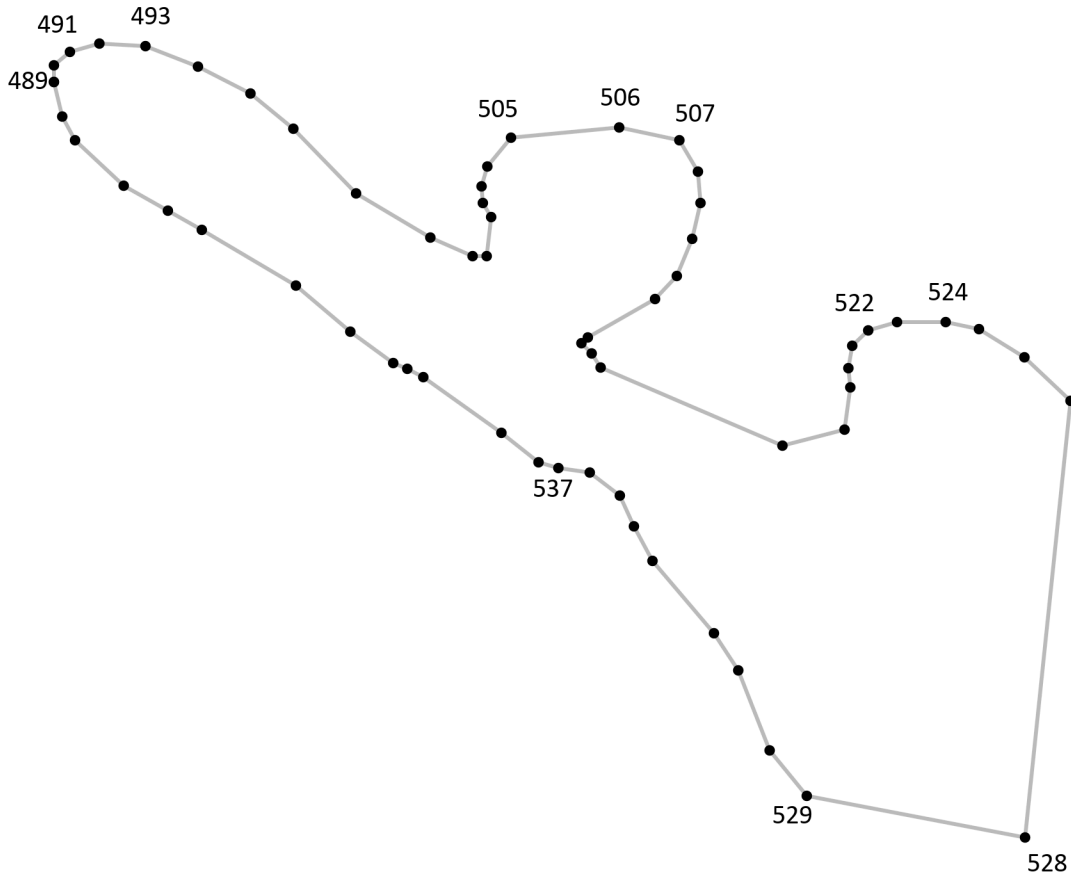
Подпись точки

Подпись _____ Дата « ___ » _____ 20 ____ г.

Место для оттиска печати лица, составившего описание местоположения границ объекта

Раздел 4

План границ объекта⁹



Масштаб: в 1 см - 8.6 м

Территориальная зона Р1, часть 4

Используемые условные знаки и обозначения:



Граница территориальной зоны



Поворотная точка

13

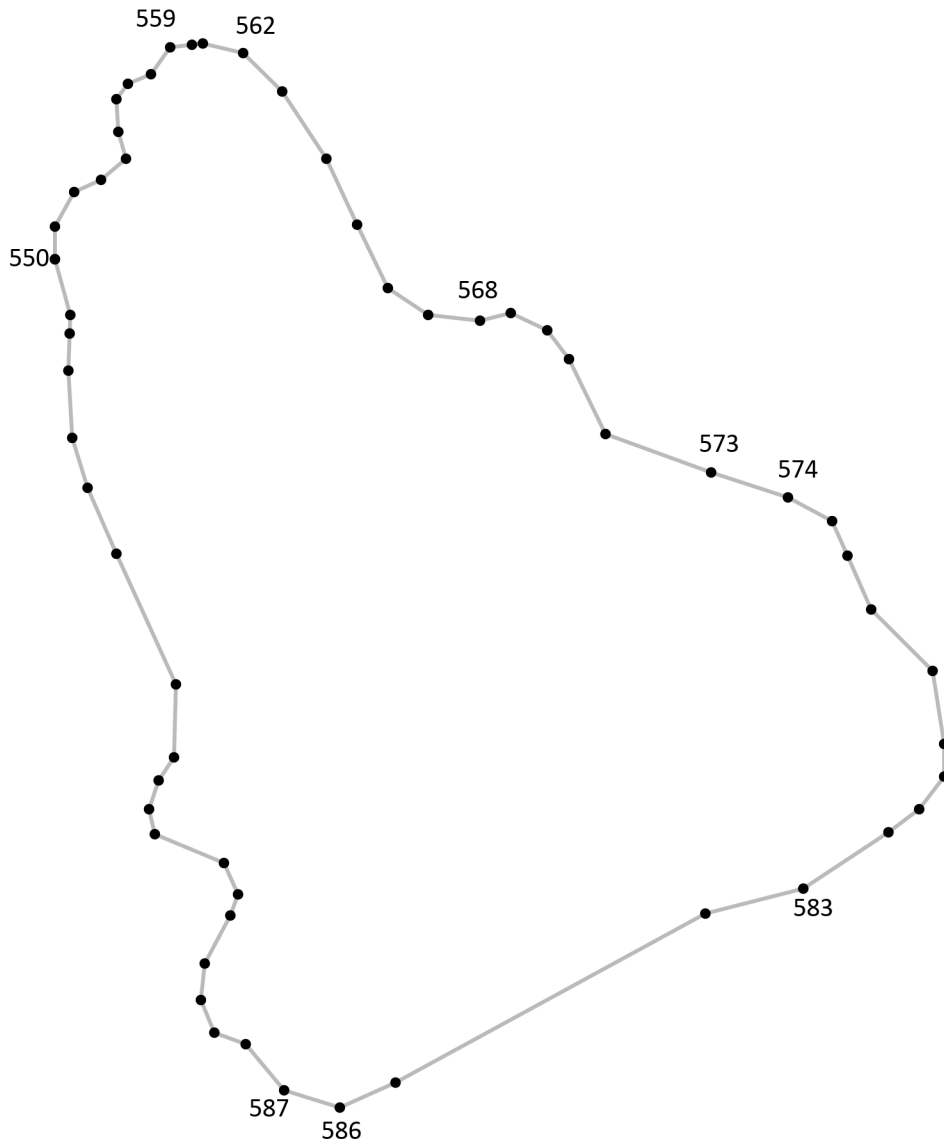
Подпись точки

Подпись _____ Дата « ___ » _____ 20__ г.

Место для оттиска печати лица, составившего описание местоположения границ объекта

Раздел 4

План границ объекта⁹



Масштаб: в 1 см - 5.2 м

Территориальная зона Р1, часть 5

Используемые условные знаки и обозначения:



Граница территориальной зоны



Поворотная точка

13

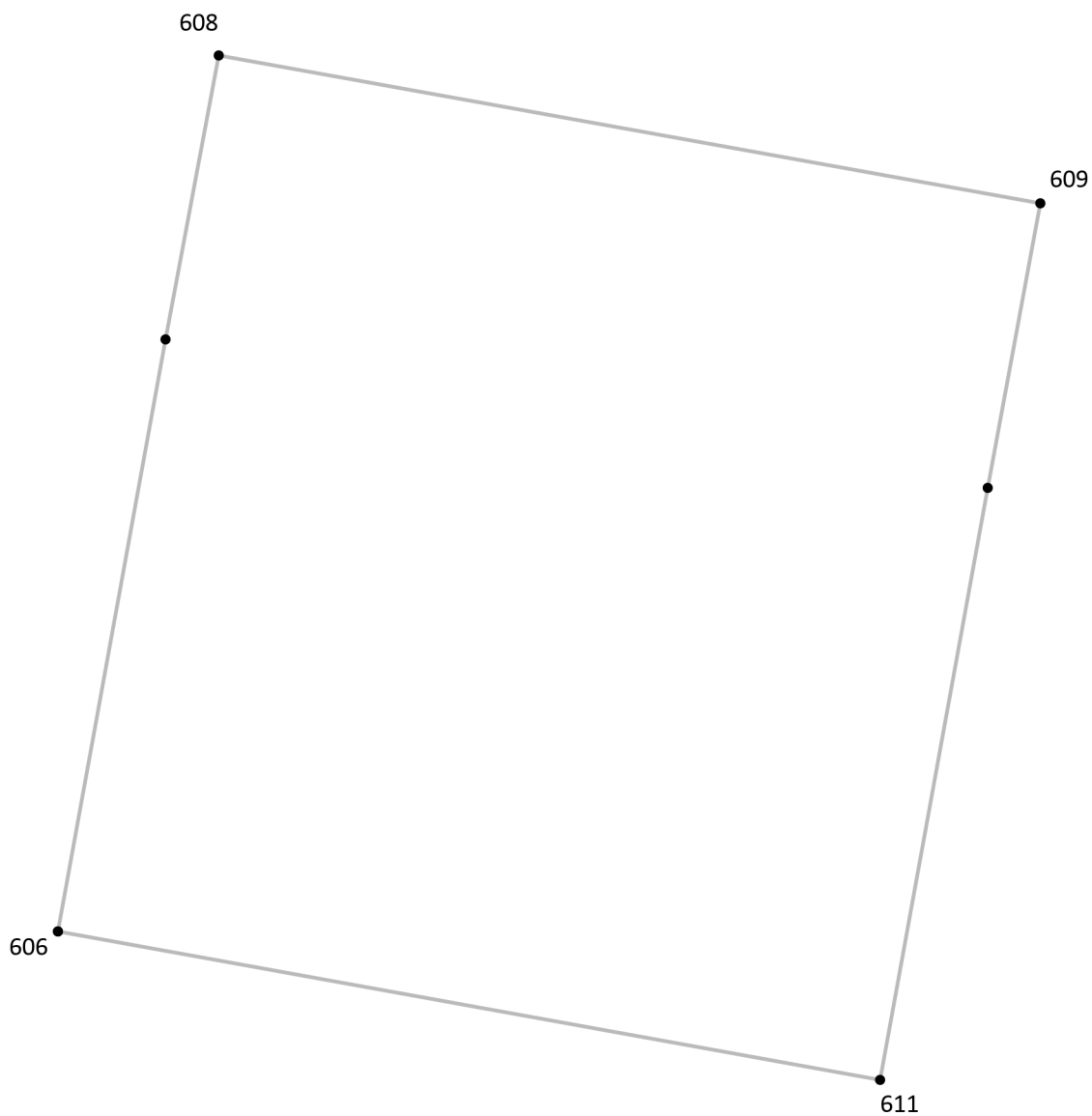
Подпись точки

Подпись _____ Дата «__» _____ 20__ г.

Место для оттиска печати лица, составившего описание местоположения границ объекта

Раздел 4

План границ объекта⁹



Масштаб: в 1 см - 8.2 м

Территориальная зона Р1, часть 6

Используемые условные знаки и обозначения:



Граница территориальной зоны



Поворотная точка

13

Подпись точки

Подпись _____ Дата « ___ » _____ 20 ___ г.

Место для оттиска печати лица, составившего описание местоположения границ объекта

¹ Графическое описание местоположения границ населенных пунктов, территориальных зон, особо охраняемых природных территорий и зон с особыми условиями использования территории (далее - Описание местоположения границ) составляется по результатам работ по определению координат характерных точек границ населенных пунктов, территориальных зон, особо охраняемых природных территорий и зон с особыми условиями использования территории либо части (частей) таких границ.

Описание местоположения границ составляется с использованием сведений Единого государственного реестра недвижимости, Единой электронной картографической основы, картографического материала, материалов дистанционного зондирования (далее - картографическая основа), а также по данным измерений, полученных на местности.

² В строке «Местоположение объекта» раздела «Сведения об объекте» приводится описание расположения объекта с указанием наименования субъекта Российской Федерации, муниципального образования, населенного пункта.

³ В строке «Площадь объекта +/- величина погрешности определения площади (P +/- Дельта P)» раздела «Сведения об объекте» указываются площадь объекта и предельно допустимая погрешность определения такой площади, если определение площади объекта предусмотрено соответствующим договором подряда, заключаемым между заказчиком и исполнителем работ по определению местоположения объекта.

Площадь объекта указывается в квадратных метрах с округлением до 1 кв. метра.

⁴ В строке «Иные характеристики объекта» раздела «Сведения об объекте» указываются иные характеристики объекта (при необходимости).

⁵ В разделе «Сведения о местоположении границ объекта» указываются:
система координат, используемая для ведения Единого государственного реестра недвижимости, в том числе номера соответствующих зон картографической проекции;
сведения о характерных точках границ объекта;
сведения о характерных точках части (частей) границы объекта.

Для обозначения характерных точек границ объекта используются арабские цифры. Для всех характерных точек границ объекта работ либо частей таких границ применяется сквозная нумерация.

Список характерных точек границ объекта в реквизитах «Сведения о характерных точках границ объекта» и «Сведения о характерных точках части (частей) границы объекта» должен завершаться номером начальной точки в случае, если такие границы представлены в виде замкнутого контура.

Реквизит «Сведения о характерных точках части (частей) границы объекта» заполняется в случае подготовки описания местоположения части (частей) границы объекта и (или) местоположения границ частей объекта, если законодательством Российской Федерации допускается описание местоположения границы в виде отдельных ее участков или описание границ частей объекта, в том числе в отношении территорий (подзон). В этом случае реквизит «Сведения о характерных точках границ объекта» не заполняется.

В реквизите «Сведения о характерных точках части (частей) границы объекта» границы частей объектов представляются в виде замкнутого контура.

Значения координат характерных точек границ объекта приводятся в метрах с округлением до 0,01 метра в указанной системе координат.

⁶ В зависимости от примененных при выполнении работ методов определения координат характерных точек границ объекта в графе «Метод определения координат характерной точки» реквизита «Сведения о характерных точках границ объекта» указываются:

геодезический метод (метод триангуляции, полигонометрии, трилатерации, метод прямых, обратных или комбинированных засечек и иные геодезические методы);
метод спутниковых геодезических измерений (определений);
фотограмметрический метод;
картометрический метод.

⁷ Графа «Описание обозначения точки на местности (при наличии)» реквизита «Сведения о характерных точках границ объекта» заполняется в случае, если характерная точка обозначена на местности специальным информационным знаком. В остальных случаях в графе проставляется прочерк.

⁸ Требования к заполнению раздела «Сведения о местоположении измененных (уточненных) границ объекта» аналогичны требованиям к заполнению раздела «Сведения о местоположении границ объекта».

Раздел «Сведения о местоположении измененных (уточненных) границ объекта» заполняется в случае, если сведения о местоположении изменяемых (уточняемых) границ объекта были внесены в Единый государственный реестр недвижимости.

⁹ План границ объекта оформляется в масштабе, обеспечивающем читаемость местоположения границ объекта, с отображением характерных точек границ объекта, читаемых в таком масштабе.

План границ объекта оформляется в виде, совмещенном с картографической основой.

На плане границ объекта отображаются:

границы объекта (читаемые в выбранном масштабе характерные точки и части границ);
установленные границы административно-территориальных образований;
границы природных объектов и (или) объектов искусственного происхождения (если местоположение отдельных частей границ объекта определено через местоположение указанных объектов);
необходимые обозначения;
используемые условные знаки;
выбранный масштаб.